

АЛГОРИТМ ДЕЙСТВИЙ ИНВЕСТОРА ПО ПОЛУЧЕНИЮ ДОСТУПА К ДОРОЖНОЙ ИНФРАСТРУКТУРЕ

5
шагов

35
документов

93
рабочих дня

1 Получить предварительное согласование на строительство или реконструкцию примыкания к автомобильной дороге

Срок: 22 раб. дня

Необходимые документы:






-  Обращение заявителя с указанием информации о планируемом месте примыкания

2 Получить письменное согласие на строительство примыкания к автодороге





Срок: 22 раб. дня

Необходимые документы:

Для физических лиц и ИП:

-  Схема расположения земельного участка на кадастровом плане территорий
-  Ситуационный план (чертеж) расположения объекта в пределах примыкания к полосе отвода автомобильной дороги с привязкой объекта к существующим километровым знакам, выполненный в масштабе
-  Копия документа, удостоверяющего личность
-  Правоустанавливающие документы на земельный участок под проектируемым или существующим объектом
-  Доверенность на право представлять интересы заявителя, оформленная в соответствии с требованиями действующего законодательства (для представителя заявителя)


Для юридических лиц:

-  Схема расположения земельного участка на кадастровом плане территорий
-  Ситуационный план (чертеж) расположения объекта в пределах примыкания к полосе отвода автомобильной дороги с привязкой объекта к существующим километровым знакам, выполненный в масштабе
-  Правоустанавливающие документы на земельный участок под проектируемым или существующим объектом
-  Доверенность на право представлять интересы заявителя, оформленная в соответствии с требованиями действующего законодательства (для представителя заявителя)

3 Получить согласование разработанной проектной документации на соответствие выданным техническим условиям

Срок: 15 раб. дней

Необходимые документы:

-  Заявление
-  Проектная документация

4 Получить заключенное соглашение об установлении сервитута на земельный участок под размещение примыкания после подачи заявки

Срок: 19 раб. дней

Необходимые документы:

 Заявление

 Схема границ сервитута на кадастровом плане территорий

5 Получить согласование выполнения работ на соответствие выданным техническим условиям

Срок: 15 раб. дней

Необходимые документы:

 Заявление



Ответственный: министерство транспорта и автомобильных дорог Нижегородской области