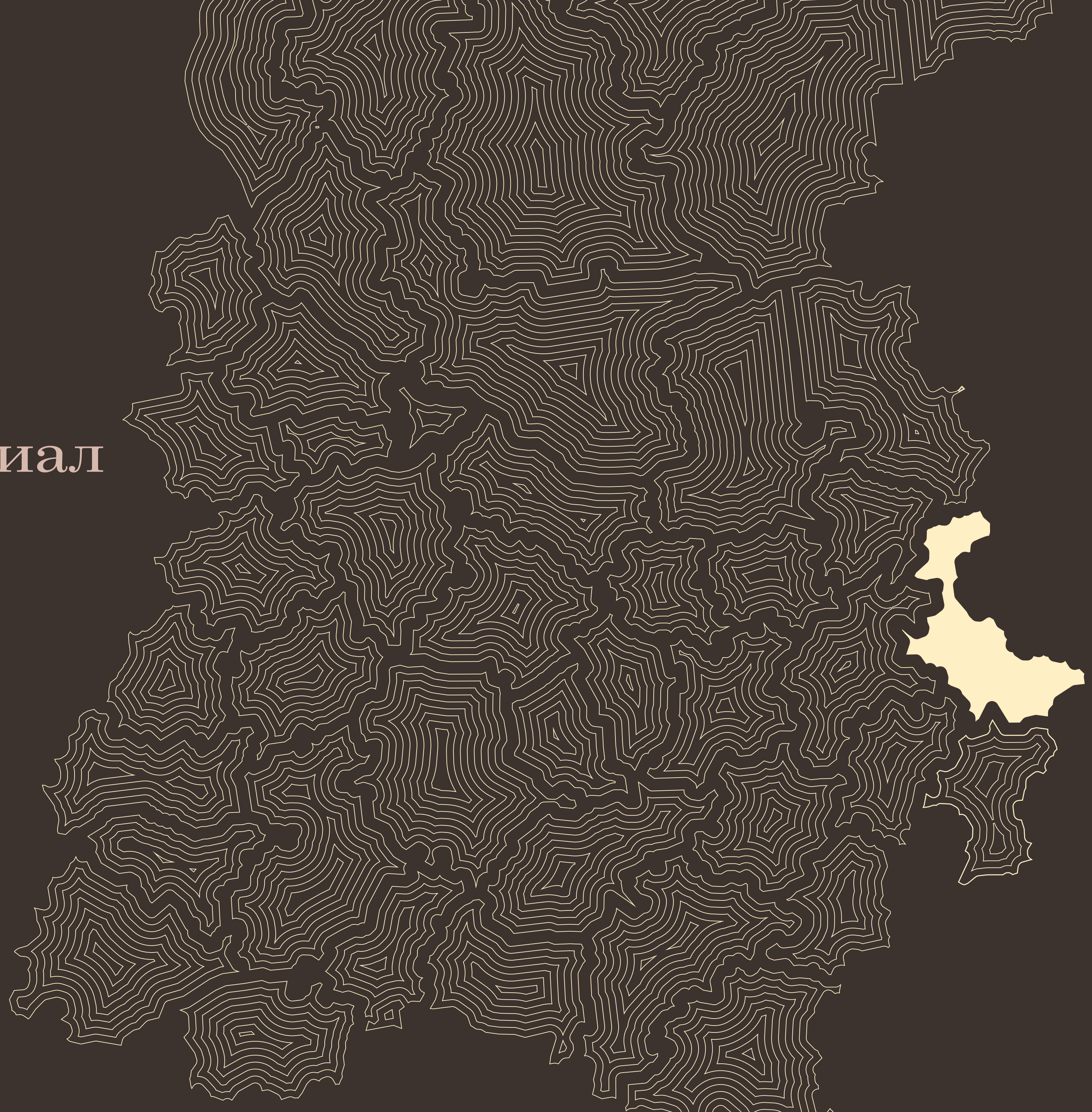


Инвестиционный потенциал
Нижегородской области

Пильнинский
район




Общая характеристика

 4 часа 40 минут
 4 часа
 2 часа 28 минут

1313 км²
Площадь района

19 293 чел.
Численность населения

Нижний Новгород  180 км

Административный центр -
рабочий посёлок **Пильна** 

73 населённых пункта

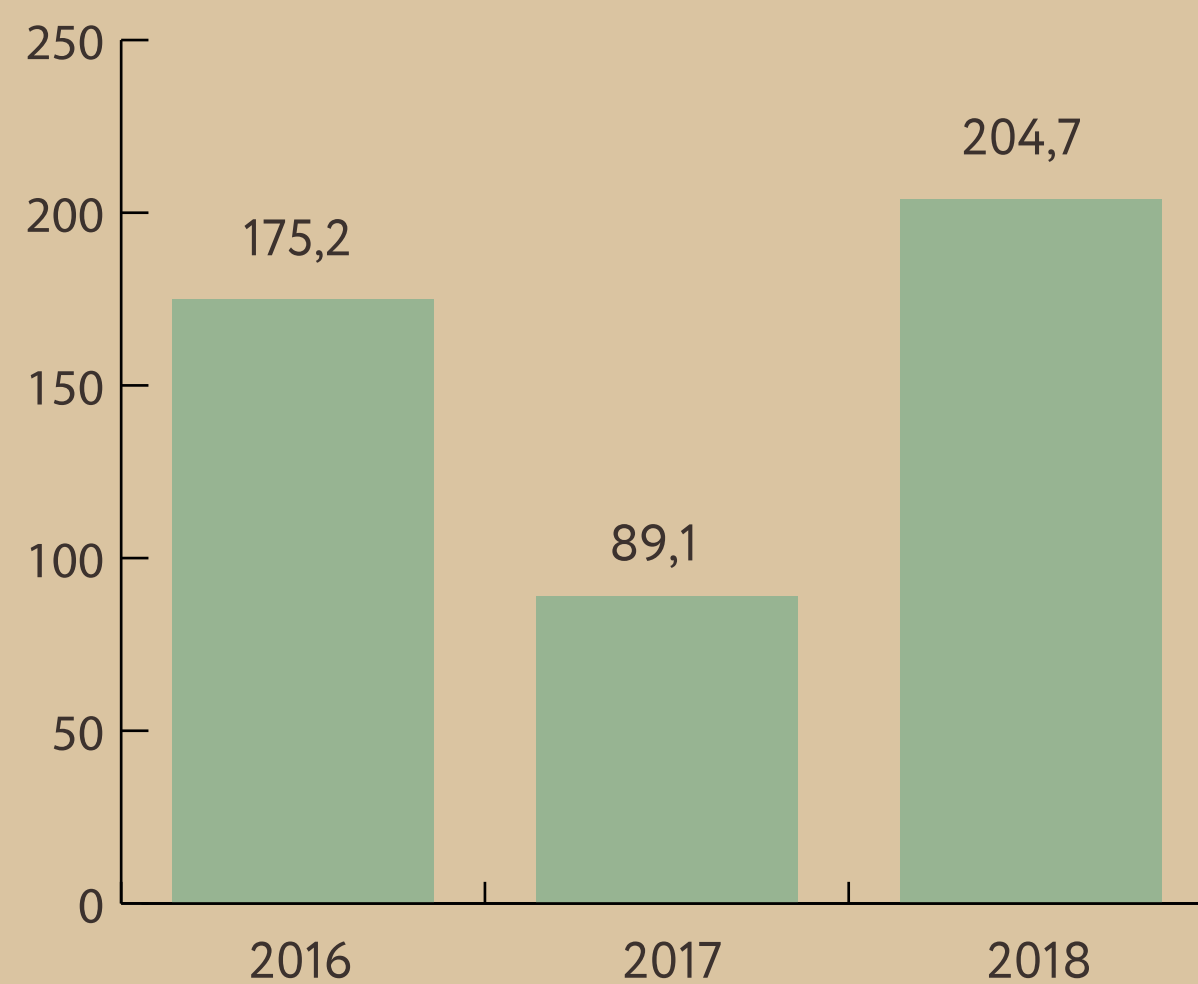
- Через железнодорожный вокзал в р.п. Пильна проходит Транссибирская магистраль.
- Понтонный мост в Чувашию.

Удаленность от г. Арзамас 133 км., от г. Дзержинск 219 км., от г. Саров 177км.

Социально-экономические показатели

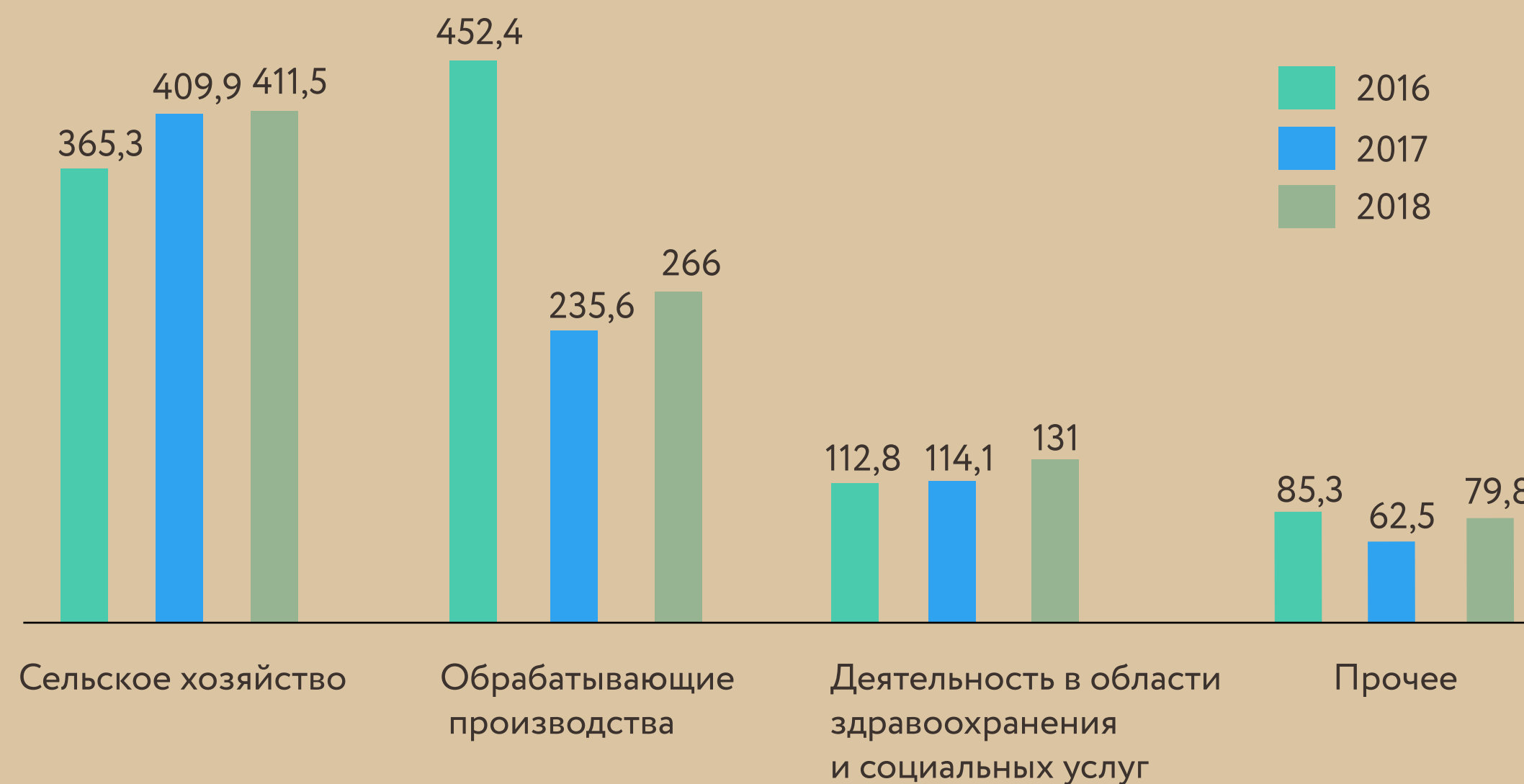
Инвестиции

Млн руб.



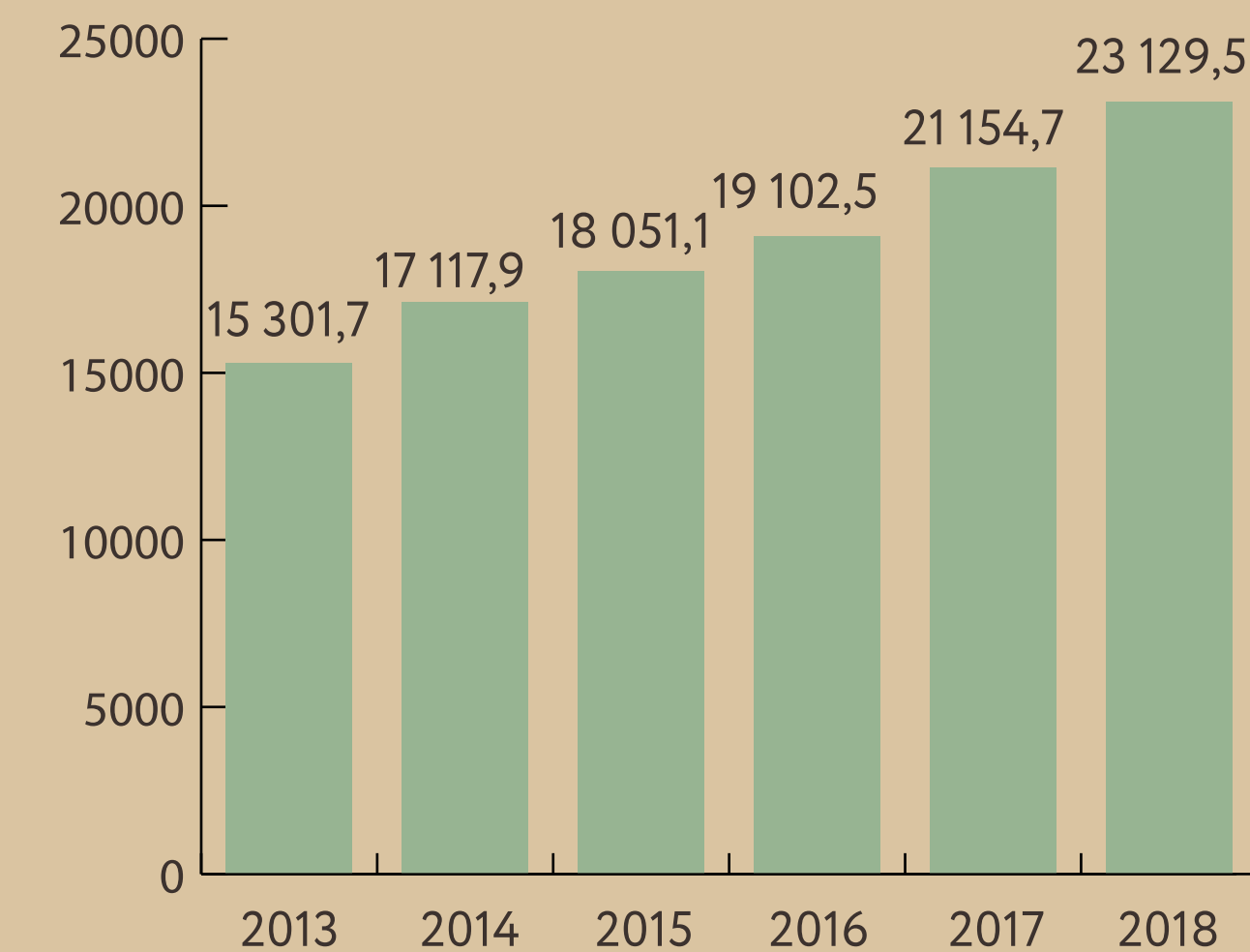
Отгрузка продукции

Млн руб.



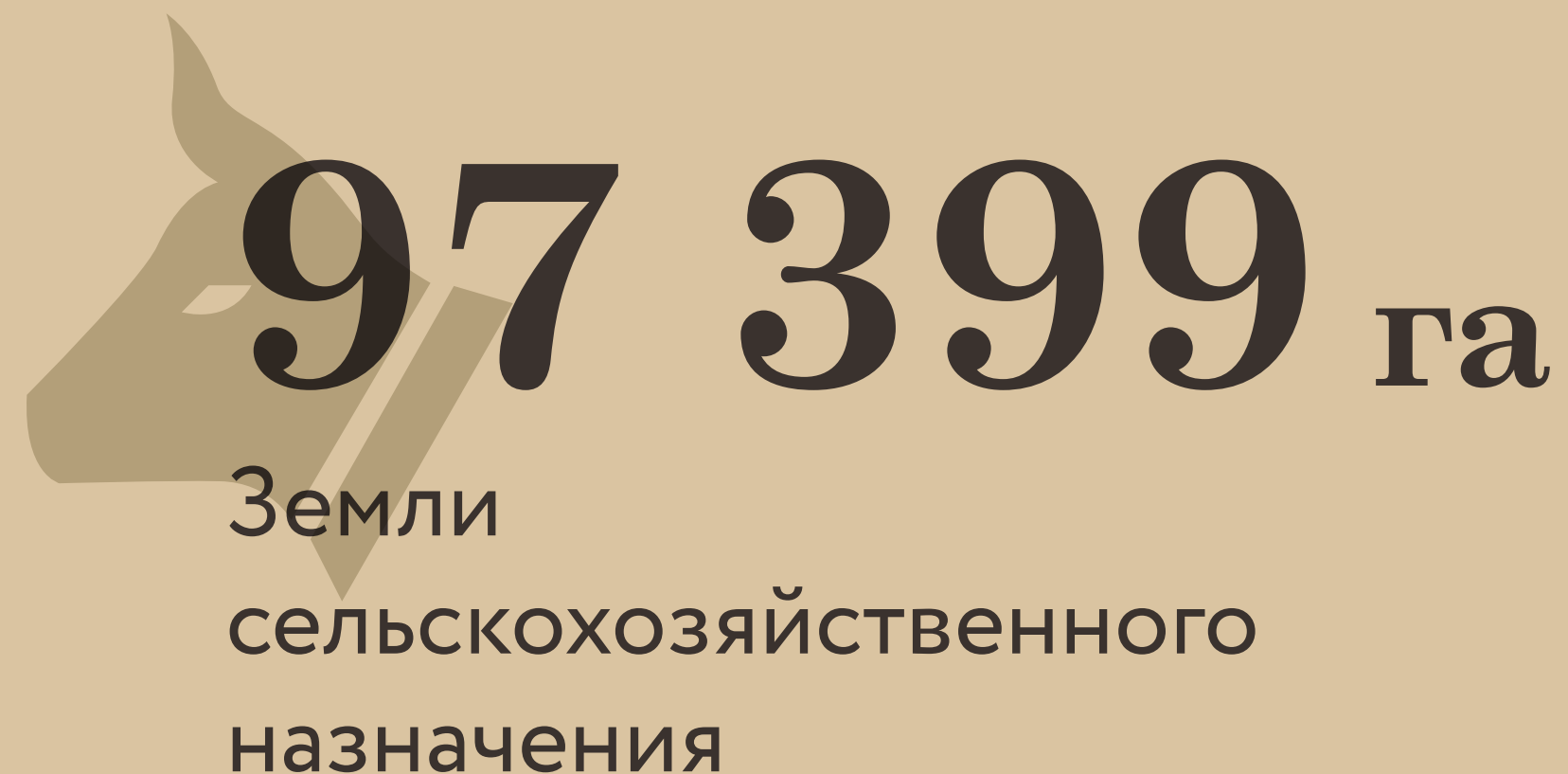
Зарплата

Руб.



Природные ресурсы

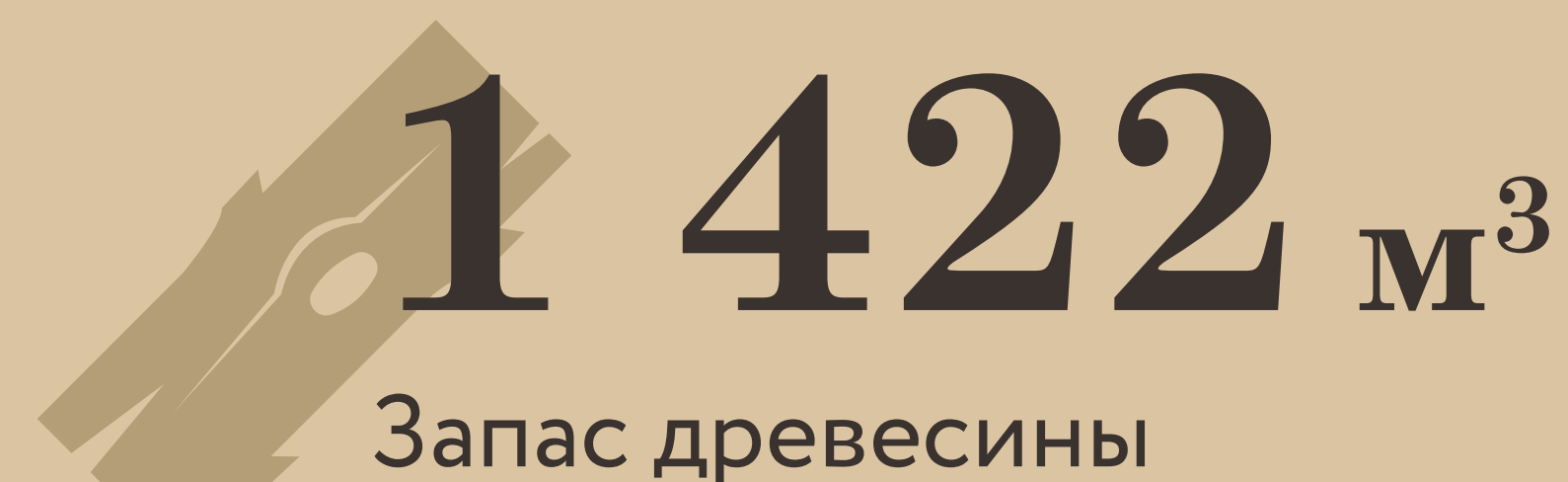
Сельское хозяйство



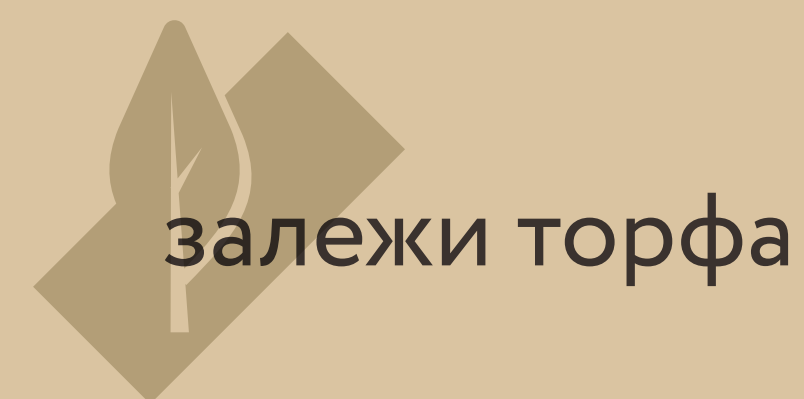
Промышленность



Лесные ресурсы



Большие запасы



Климат умеренно-континентальный

Реки: Пьяна, Сура

Социальная инфраструктура



Гостиницы:

Гостевой дом на **17** мест



Образование:

ГБ ПОУ «Пильнинский агропромышленный техникум»

Число учащихся составляет **387** чел.



Спорт:

16 спортзалов

Спортивный клуб «Витязь»


Ежегодно проводится более **60** спортивно-массовых мероприятий



Культурно-развлекательные учреждения и мероприятия:

- МУК Пильнинский Районный культурно-досуговый центр
- МБУ ДО «Пильнинская ДШИ им. С.М.Ляпунова»
- МУК «Пильнинский районный краеведческий музей»
- Фестиваль русской культуры «Славянский базар»
- Праздник мордовской культуры «Эрзянь Покш – Чи»
- Праздник татарской культуры «Сабантуй»
- Районный Фестиваль-конкурс хоровых коллективов

Культура



Историческая справка

Районный центр Пильна основан в 1698 году по личному Указу Петра I, как «селение при впервые заводимых на реке Пьяна государственных лесопильнях, поставлявших корабельный тес на строительство «заводимого русского флота». Свое же название село получило от пиловальных машин, однако ещё в XIV веке русские князья в целях обороны от казанских татар укрепили этот край, строя целую линию сторожевых крепостей и специальную военную дорогу, которая проходила около Пильны, имея татарское название «сакма» и русское «громак».

Основные достопримечательности:



Церковь Николая Чудотворца построена в Пильне между 1992 и 1998 годами



«Нифонтов колодчик»



Мемориал Славы



Аллея героев

Ведущие отрасли и предприятия

Ведущие отрасли:



Сельское хозяйство:

На территории района 14 СПК, 26 КФХ и 2 000 Ведущие предприятия:
СПК «Оборона страны»,
СПК «Деяновский», СПК «Медяна»
Животноводство - основная и ведущая отрасль, доходы от нее во многих хозяйствах составляют до 80%



Обрабатывающие производства:

13 предприятий (12 малых, 1 среднее)
Ключевые предприятия:
ООО «Хлебозавод», ЗАО «Пильнинский ОМЗ»,
ООО «Надежда»
В организациях занято более 350 человек



Торговля:

172 организации: 1 средняя, 31 малая, а также 140 предпринимателей без образования юр. лица
2 торговые площадки (ярмарки)
За 2018 год темп роста оборота розничной торговли к 2017 году составил 107% (в действующих ценах)



Строительство:

Основные предприятия:
ООО «Мелиоратор»
ООО «Дорожник»
Численность занятых - 171 человек

Инвестиционные площадки

Нижний
Новгород

3

Свободные
инвестиционные
площадки

Подробная информация
на Инвестиционной
карте Нижегородской
области:

www.newmap.nn-invest.com



Перспективные инвестиционные площадки

Площадка №1 «Анда»

Расположение
р.п. Пильна

Площадь
100 га

Тип площадки
«зеленая»

Категория земель
земли сельскохозяйственного
назначения

**Сведения об автомобильной
(ж/д) инфраструктуре**
автомобильные дороги

Форма собственности:
общая долевая собственность

Площадка №2 «Ваньково»

Расположение
р. п. Пильна, д. Ваньково

Площадь
45 га

Тип площадки
«зеленая»

Категория земель
земли сельскохозяйственного
назначения

**Сведения об автомобильной
(ж/д) инфраструктуре**
автомобильные дороги

Форма собственности:
общая долевая собственность

Перспективные инвестиционные площадки

Площадка №3 «Промзона»

Расположение

Пильнинский район, п. Южный

Площадь
1,6 га

Тип площадки
«коричневая»

Категория земель
земли населенных пунктов

Сведения об автомобильной (ж/д) инфраструктуре
автомобильные дороги

-Целевое (приоритетное) назначение земельного участка, имеющиеся ограничения использования:

промышленное производство, стройиндустрия

Форма собственности:

муниципальная
собственность

Кадастровый номер:

52:46:0200706:17

Инфраструктура поддержки бизнеса

Администрация Пильнинского муниципального района

р.п. Пильна, ул. Урицкого, д.12

тел.: 8 (83192) 5-13-66

e-mail: offisial@adm.pln.nnov.ru

Инвестиционный уполномоченный Гагин Евгений Александрович – заместитель главы администрации, руководитель комитета по управлению муниципальным имуществом и земельными ресурсами

р.п. Пильна, ул. Урицкого, д.11

тел.: 8 (83192) 5-24-48

e-mail: offisial@adm.pln.nnov.ru

АНО «Центр развития бизнеса Пильнинского муниципального района»

р.п.Пильна, ул.Калинина, д.42

тел.: 8 (83192) 5-11-45

e-mail: danilova@adm.pln.nnov.ru