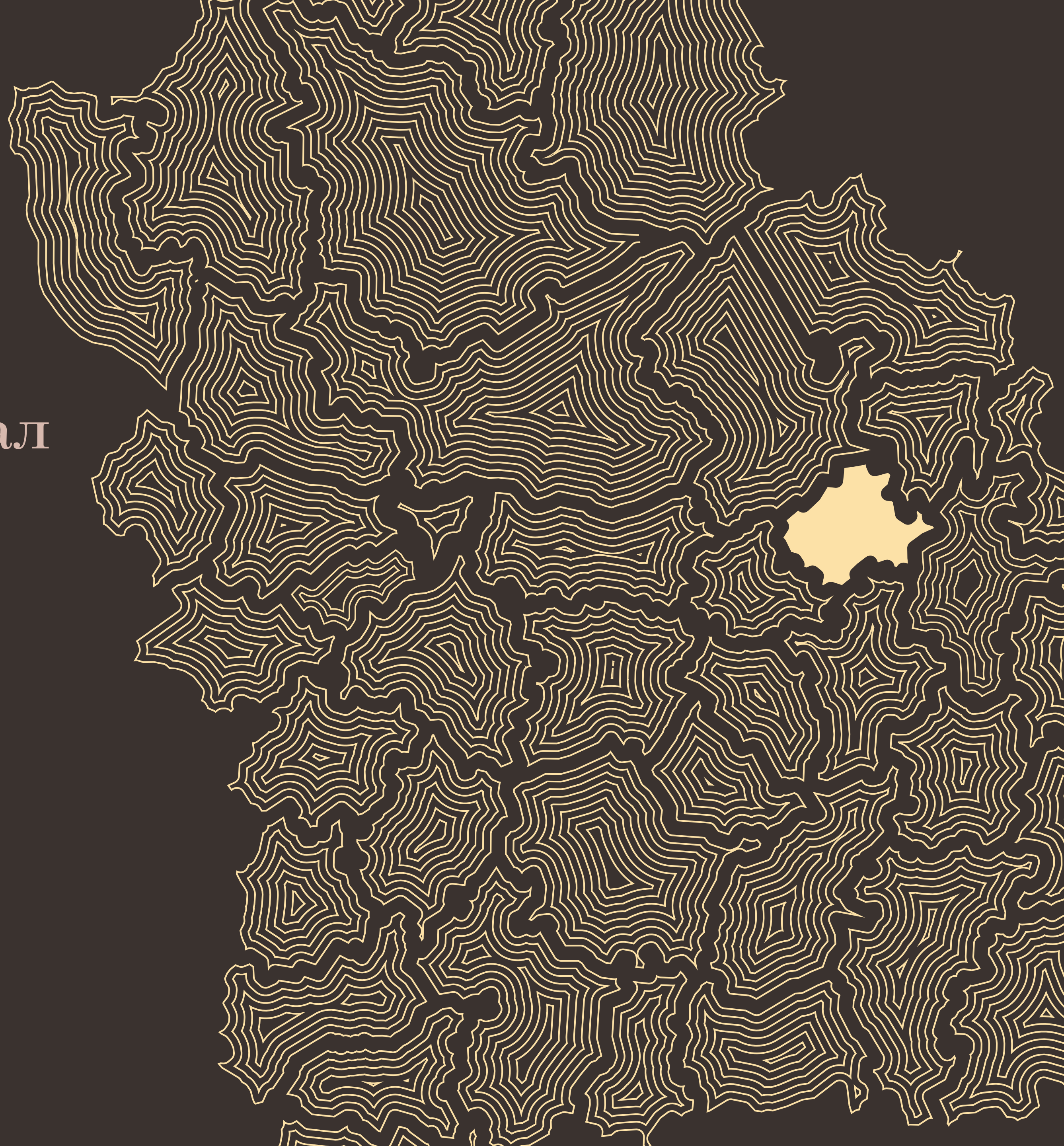


Инвестиционный потенциал  
Нижегородской области

**КНЯГИНИНСКИЙ**  
район





# Общая характеристика



**769** кв. км

Площадь района

**8,6** кв. км

Площадь административного центра

**11 350** чел.

Численность населения

**6 629** чел.

Население административного центра

25 км до трассы М7 «Волга»

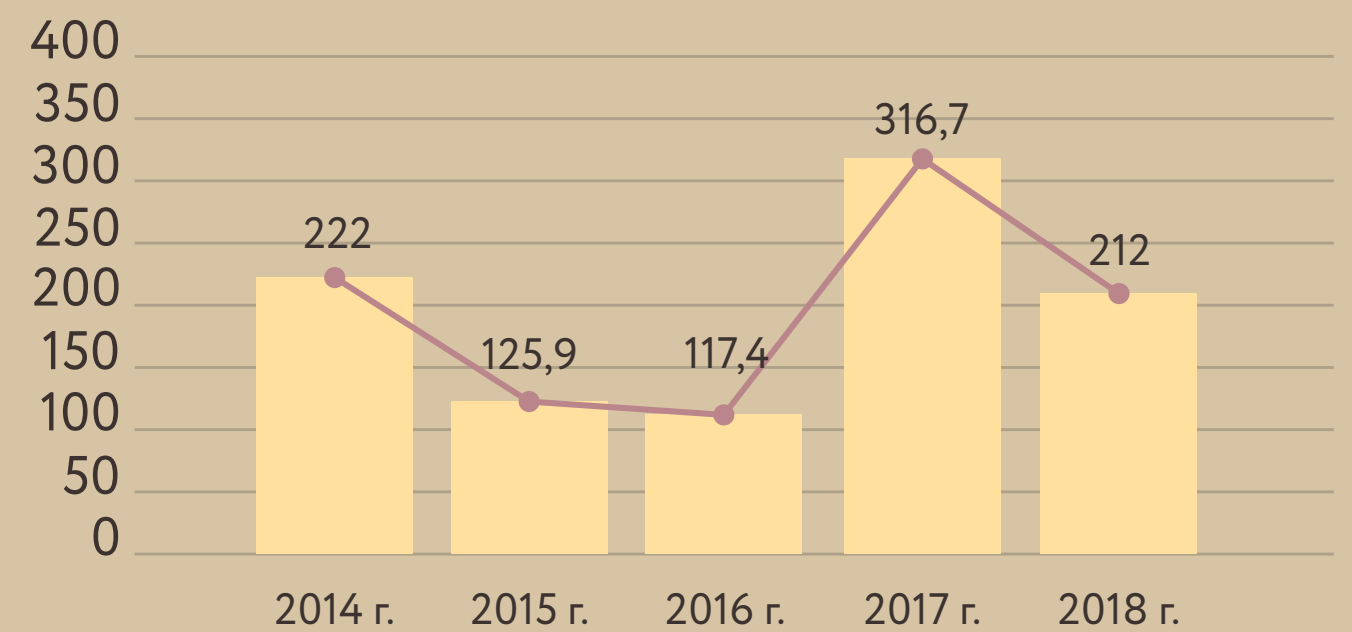
50 км до ж/д вокзала в г. Сергач

35 км до пристани в г. Лысково

**61** населенный пункт

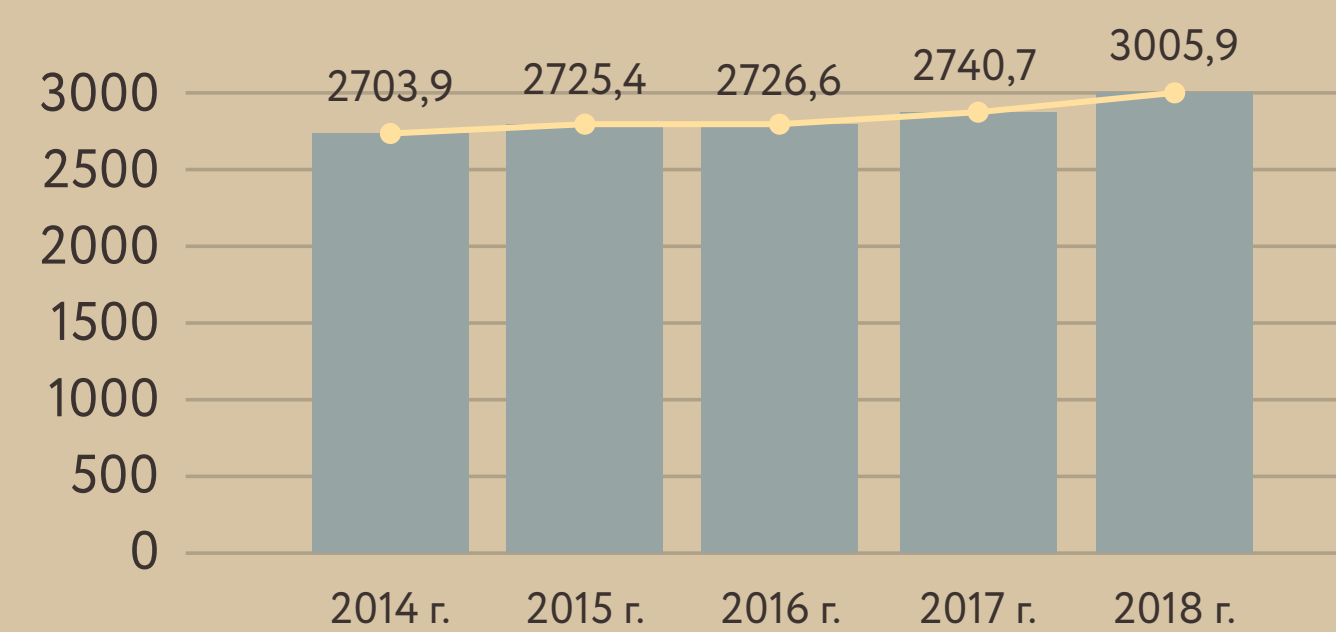
# Социально-экономические показатели

## Инвестиции



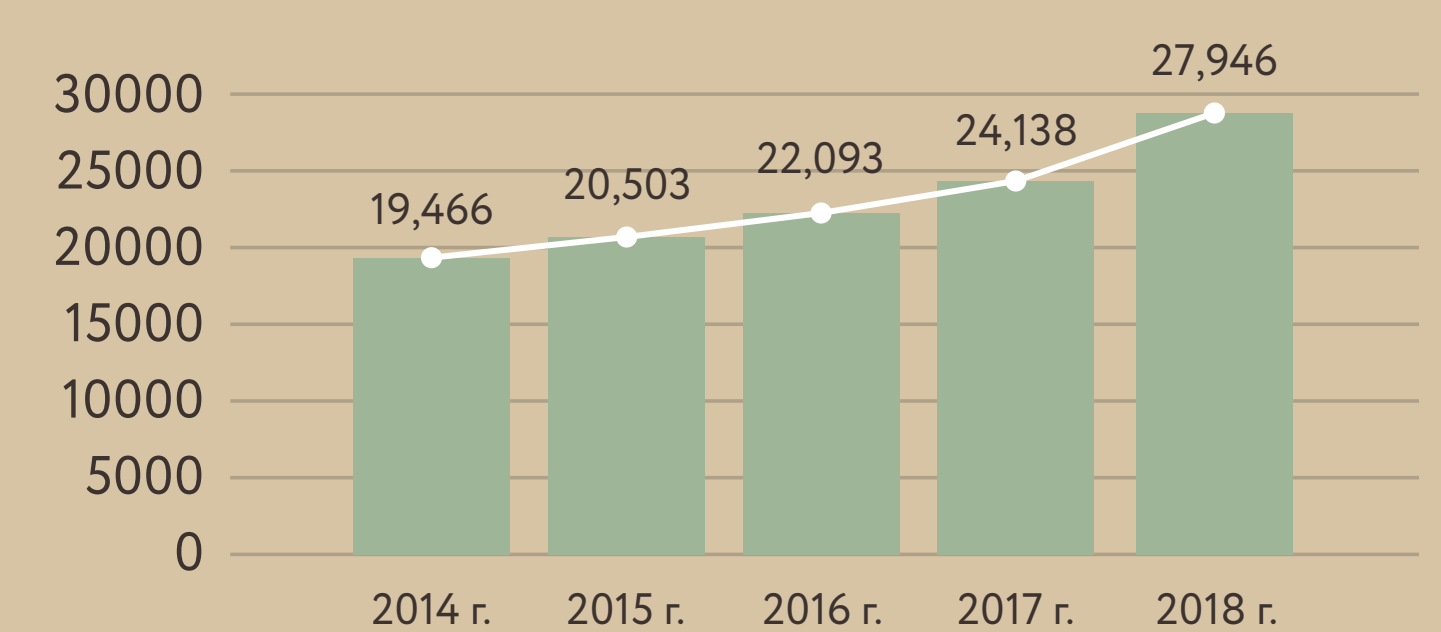
млн руб. — динамика объёма инвестиций

## Отгрузка продукции



млн руб. — динамика объёма отгрузки

## Зарботная плата



руб. — динамика роста средней заработной платы

# Природные ресурсы

## Сельское хозяйство



**61 681 га**

Земли сельскохозяйственного назначения

**44 504 га**

Посевные площади

**16 023 га**

Сенокосы, пастбища



**9 071 га**

Лесной фонд



**2,7 тыс. куб.м**

Запасы древесины

## Полезные ископаемые



Глина для производства кирпича



Горючие сланцы



Песчано-гравийный материал



Сапрпель

Торф

Климат умеренно-континентальный,  
ближе к континентальному, средняя температура  
января  $-19^{\circ}\text{C}$ , июля  $+20^{\circ}\text{C}$   
Реки: Имза, Урга

# Социальная инфраструктура



## Образование:

- 4 школы
  - ГБОУ ВО «Нижегородский государственный инженерно-экономический университет»
- Специализации: экономика, информационные технологии и системы связи, инженерное дело, сервис и туризм



## Спорт:

- Физкультурно-оздоровительный комплекс «Молодежный»



## Культурно-развлекательные учреждения и мероприятия:

- Концертный зал
- Княгининский районный краеведческий народный музей
- Морская библиотека-музей им. В.Г. Гузанова
- Частный музей д. Малое Корево



# Культура

## Основные достопримечательности:



Храм в честь Успения Пресвятой Богородицы  
(построен в 1886 году)



Церковь Рождества Пресвятой Богородицы  
(построена в 1829 году)



Церковь Иоана Предтечи в с. Островское  
(построена в 1863 году)



Храм Святителя Николая в с. Белка  
(построен в 1882 году)




Княгининская швейная фабрика (бывшее  
здание военного присутствия или военной  
команды)



Здание военкомата (жилой дом конца 19 века)

### Историческая справка

Княгининская земля - бывшая вотчина князя М.И. Воротынского, пожалованная ему в 1552 году Иваном Грозным за доблесть при взятии г.Казани. Прошлое района связано с шапочно-фуражным промыслом. Организованная в 1928 году промыслово-кооперативная артель «Шапочник» дала начало ЗАО «Княгининская швейная фабрика»





# Ведущие отрасли и предприятия

## Ведущие отрасли

Обрабатывающая промышленность  
(80 % в структуре экономики региона)

## Ведущие предприятия

### АО «Княгининское молоко»

Производство пищевых продуктов



### АО «Княгининская швейная фабрика»

Форменная спецодежда ведомственного назначения





# Инвестиционные площадки

Нижний  
Новгород

12

Свободных  
инвестиционных  
площадок

Подробная информация  
на Инвестиционной  
карте Нижегородской  
области:

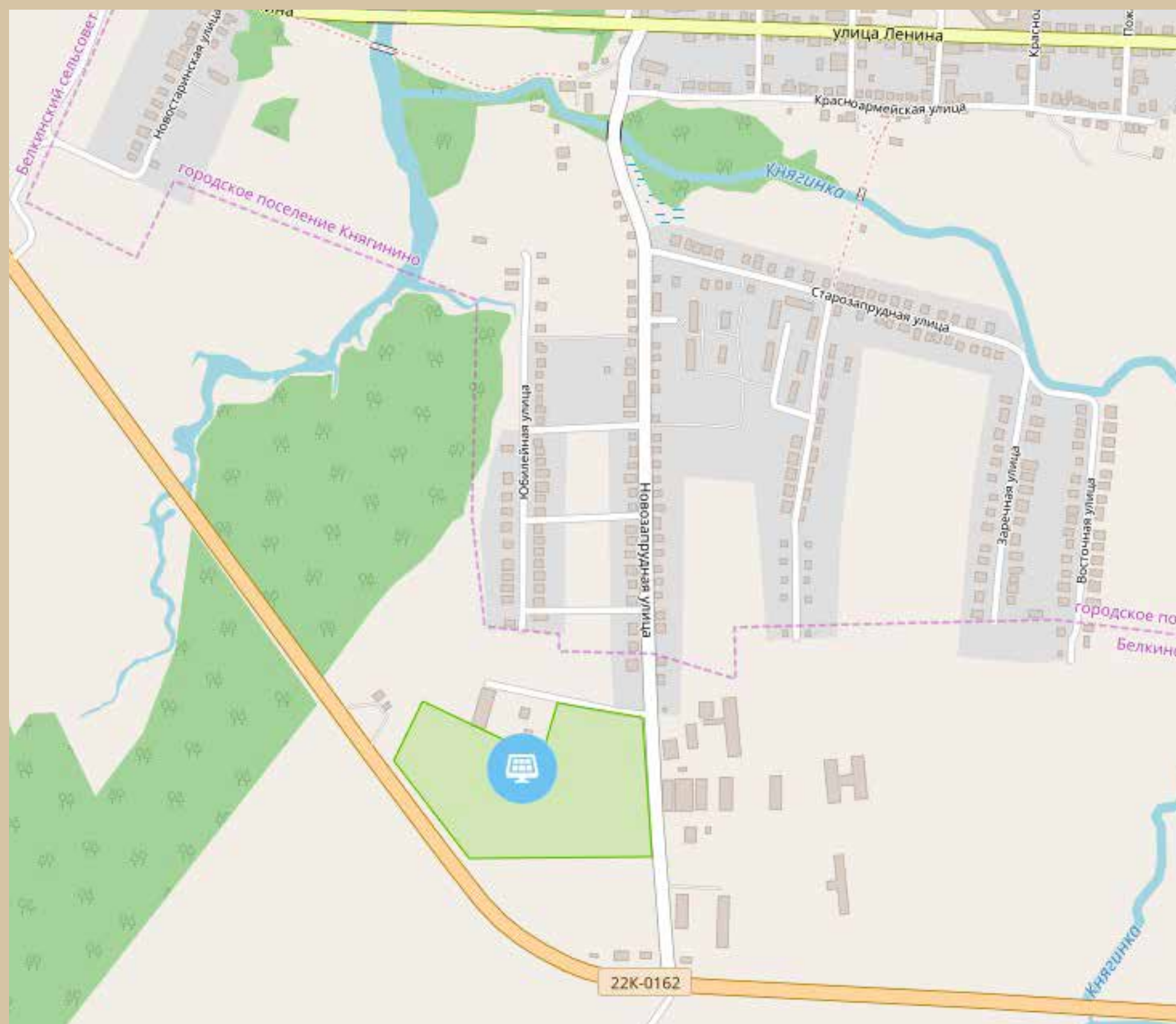
[www.newmap.nn-invest.com](http://www.newmap.nn-invest.com)





# Перспективные инвестиционные площадки

## Площадка No1



### Местоположение

г. Княгинино

Площадь  
8,48 га

Тип площадки  
«зелёная»

### Категория земель

земли населённых пунктов

### Вид разрешенного использования

площадка промышленного назначения

### Сведения об автомобильной (ж/д) и инженерной инфраструктуре

автомобильные дороги, ж/д в р.п. Бутурлино – 35 км

Газоснабжение, водоснабжение, электроснабжение  
(высоковольтные линии ВЛ10Кв Л1009)

### Форма собственности

государственная собственность,  
не разграниченная

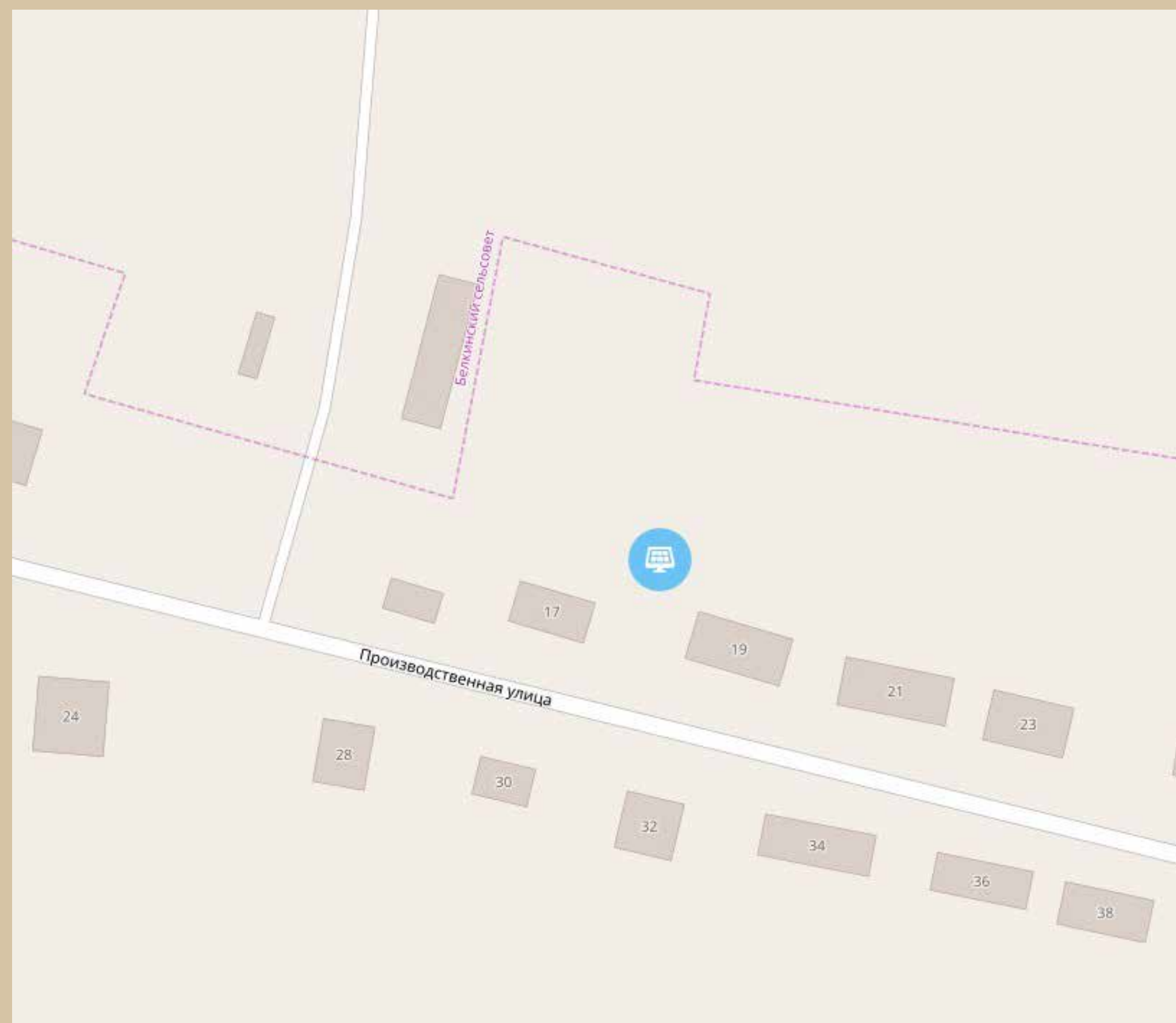
### Кадастровый номер

52:30:0050014:185

# Перспективные инвестиционные площадки

## Площадка No2

**Местоположение**  
г. Княгинино, ул. Строительная



**Площадь**  
6 га

**Тип площадки**  
«зелёная»

**Категория земель**  
земли поселений

**Вид разрешенного использования**  
площадка промышленного назначения

**Сведения об автомобильной (ж/д) и инженерной инфраструктуре**

автомобильные дороги, ж/д в р.п. Бутурлино – 35 км

Теплоснабжение: котельная – 500 м. (мощность - 0,4 Гкал/час)

Электроснабжение: ТП (КТП – шкафной тип)

Водоснабжение: водовод – 500 м.

**Форма собственности**  
администрация Княгининского  
муниципального района

**Кадастровый номер**  
нет

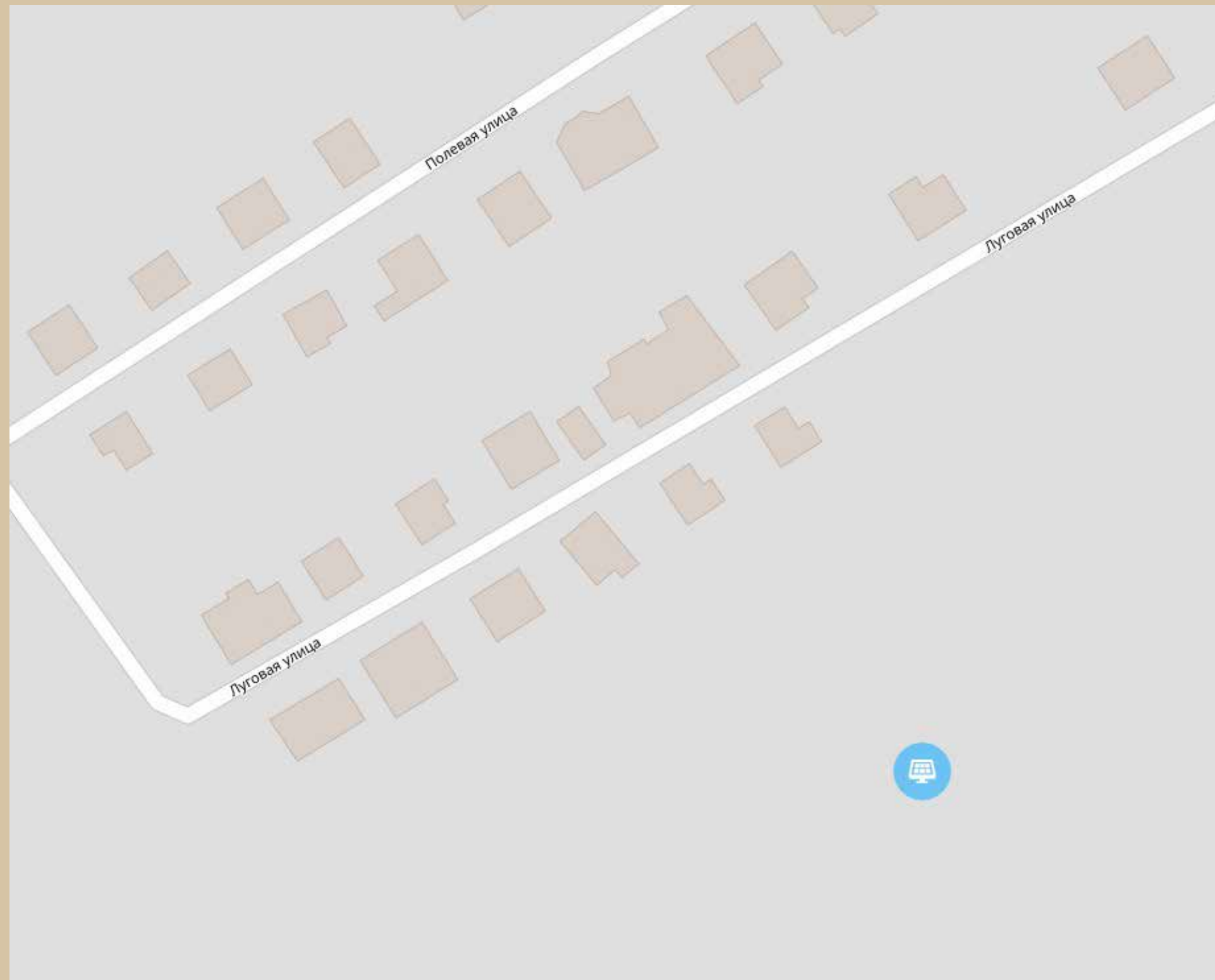


# Перспективные инвестиционные площадки

## Площадка No3

### Местоположение

Княгининский муниципальный район, с. Белка, восточнее ул. Луговой



**Площадь**  
10 га

**Тип площадки**  
«зелёная»

**Категория земель**

земли населённых пунктов

**Вид разрешенного использования**

площадка промышленного назначения

### Сведения об автомобильной (ж/д) и инженерной инфраструктуре

автомобильные дороги, ж/д станция в г. Сергач – 40 км

Теплоснабжение: необходимо строительство собственной котельной

Электроснабжение: ТП, высоковольтные линии ВЛ10Кв Л1013 п/с «Княгинино»

Водоснабжение: водонапорная башня – 250 м.

**Форма собственности**

администрация Княгининского муниципального района

**Кадастровый номер**

нет

# Инфраструктура поддержки бизнеса

## **Администрация Княгининского муниципального района Нижегородской области**

Адрес: 606340, Нижегородская область, Княгининский район, г. Княгинино, ул. Свободы, 45

Телефон: 8 (83166) 4-14-63

Факс: 8 (83166) 4-14-65

e-mail: [official@adm.kng.nnov.ru](mailto:official@adm.kng.nnov.ru)

## **Инвестиционный уполномоченный Тараканов Дмитрий Александрович,**

### **Глава местного самоуправления района**

Телефон: 8 (83166) 4-14-63

e-mail: [official@adm.kng.nnov.ru](mailto:official@adm.kng.nnov.ru)

## **АНО «Княгининский центр развития предпринимательства»**

Адрес: 606340, Нижегородская обл., г.Княгинино, ул.Ленина, 36

Телефон: 8 (83166) 4-10-78